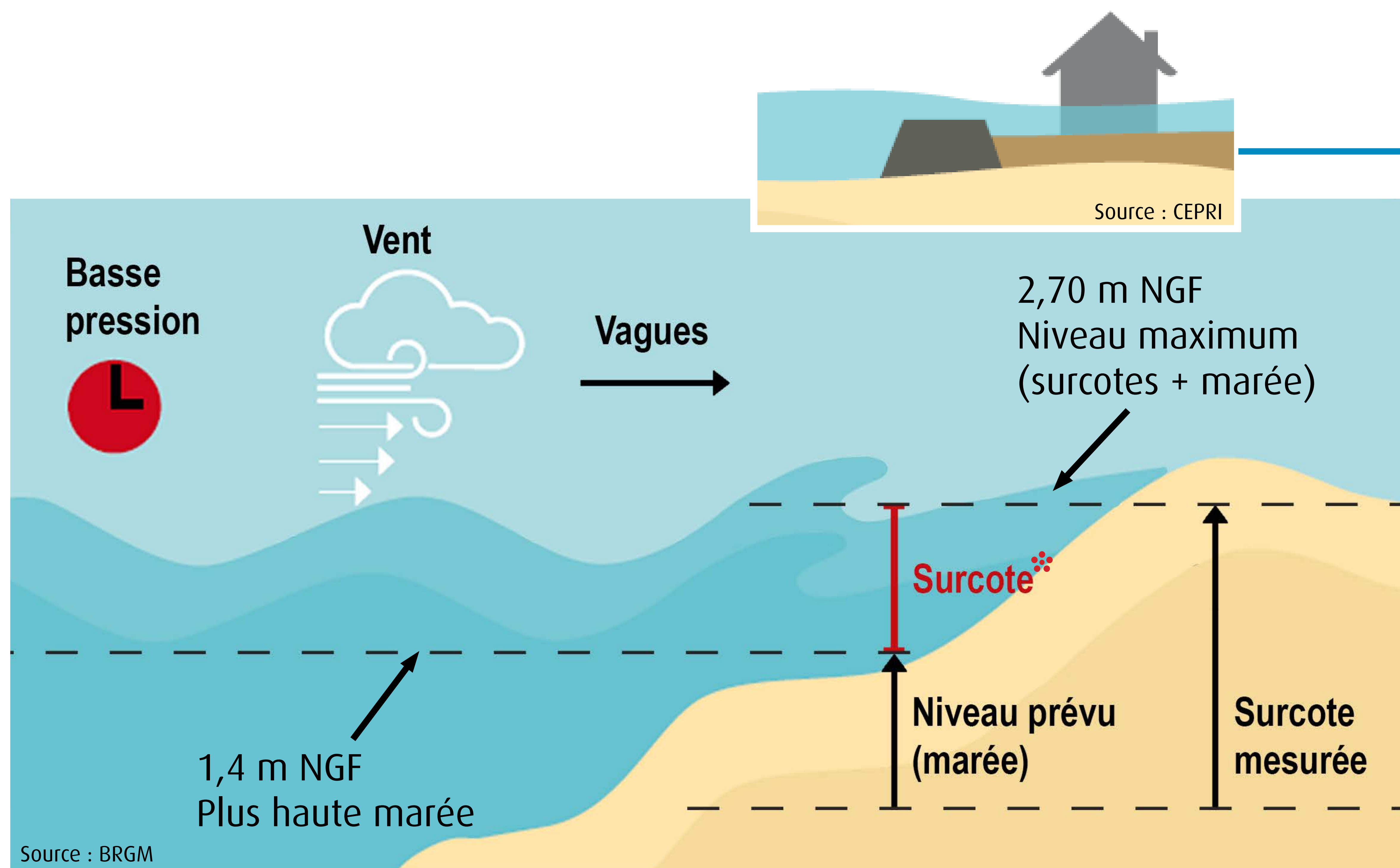


Comprendre les aléas *


Lexique

- * **Aléa** : phénomène naturel à l'origine du risque
- * **NGF** : Nivellement Général de France, zéro de référence utilisé pour la cartographie
- * **Surcote** : Différence positive entre la marée prévue et mesurée due à la pression atmosphérique, aux vagues et au vent

1 - La submersion par débordement



Surcote + hausse du niveau de la mer :
 3 m NGF en 2050 (« aléa de référence »)
 3,70 m NGF en 2100

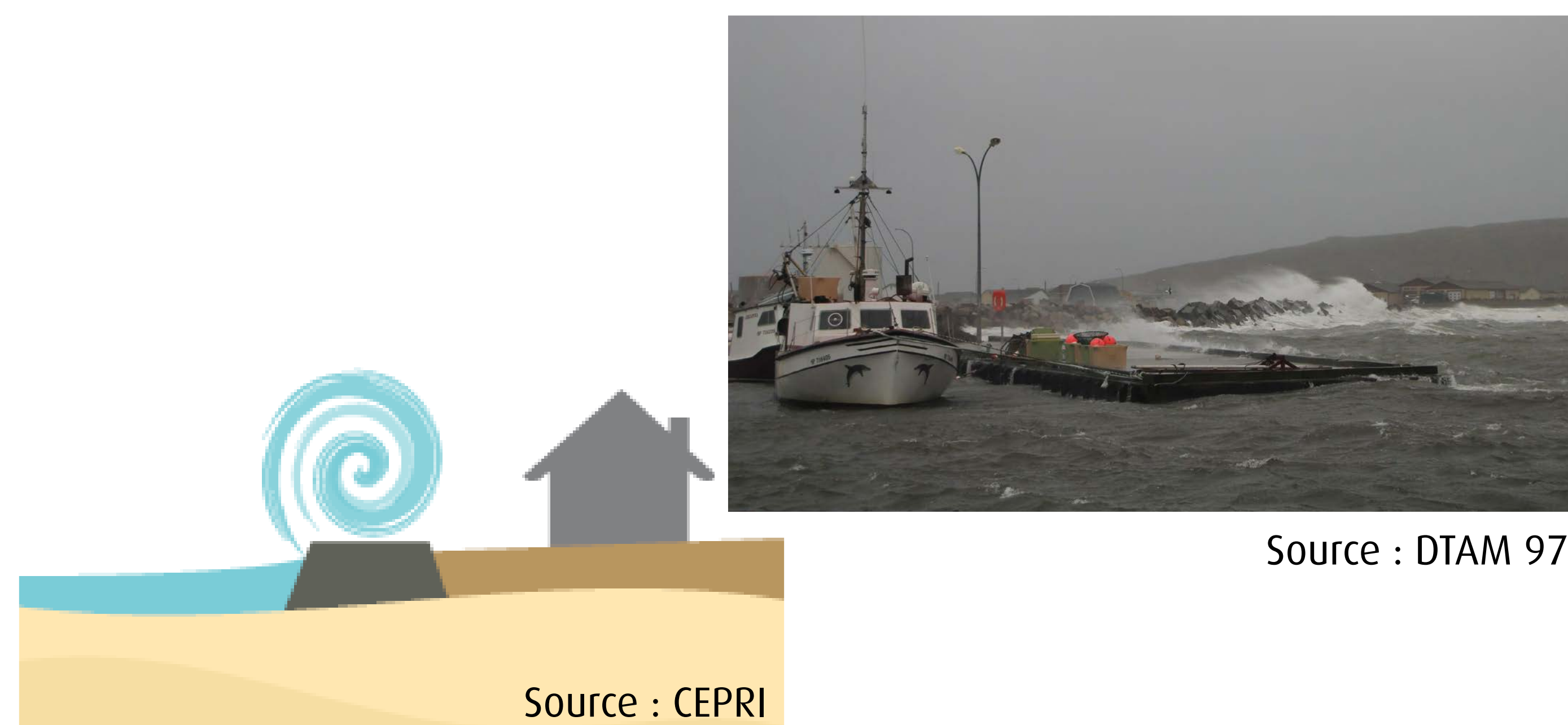


Hausse du niveau de la mer
 - 30 cm en 2050
 - 70 cm en 2100

Quelques repères de niveau



3 - L'érosion littorale



2 - La submersion par franchissement de paquets de mer