

■ Pôle Environnement et Cadre de Vie

Gestion administrative

N/Réf : 1402/2025

Affaire suivie par Céline DISNARD

☎ : 05.08.41.01.55

✉ : pecv@ct975.fr

Saint-Pierre, le 18 septembre 2025


**Direction des Territoires, de l'Alimentation et
de la Mer
DTAM
Boulevard Constant Colmay
BP 4217**

97500 SAINT PIERRE

BORDEREAU D'ENVOI

INTITULÉ DES PIÈCES	NOMBRE DE PIÈCES	OBSERVATIONS																														
<p>Objet : Projet modification simplifiée du STAU</p> <p>- Demande d'avis conforme à l'autorité environnementale sur l'absence de nécessité de réaliser une évaluation environnementale</p> <div data-bbox="210 1198 574 1704"> <p>Direction DTAM</p> <p>N° <u>AD1402/2025</u></p> <p>Arrivée le : <u>29/09/2025</u></p> <p>Réponse pour le :</p> <p>Par :</p> <table border="1"> <thead> <tr> <th></th><th>Att</th><th>Info</th></tr> </thead> <tbody> <tr> <td>Directrice <u>8</u></td><td></td><td></td></tr> <tr> <td>* Directeur adj</td><td></td><td></td></tr> <tr> <td>SAAEB</td><td></td><td></td></tr> <tr> <td>SAMP</td><td></td><td></td></tr> <tr> <td>SERAP</td><td><u>X</u></td><td></td></tr> <tr> <td>SG</td><td></td><td></td></tr> <tr> <td>SRCB</td><td></td><td></td></tr> <tr> <td>Antenne Miq</td><td></td><td></td></tr> <tr> <td>Ademe</td><td></td><td></td></tr> </tbody> </table> <p>Remarques :</p> </div>		Att	Info	Directrice <u>8</u>			* Directeur adj			SAAEB			SAMP			SERAP	<u>X</u>		SG			SRCB			Antenne Miq			Ademe			1	<p>Pour suite à donner,</p> <p>Le Président</p> <p>Pour le Président, et par délégation, La Directrice du Pôle Environnement et Cadre de vie de la Collectivité Territoriale de Saint-Pierre-et-Miquelon</p> <div data-bbox="596 1523 938 1756"> <p>Service Energie, Risque, Aménagement et Prospective</p> <p>Arrive le <u>25/09/25</u></p> <p>N° <u>ASERAP/046</u></p> </div>
	Att	Info																														
Directrice <u>8</u>																																
* Directeur adj																																
SAAEB																																
SAMP																																
SERAP	<u>X</u>																															
SG																																
SRCB																																
Antenne Miq																																
Ademe																																

	ATT	INF
Secrétariat		
Unité Risque, Energie et Eau		
Unité Aménagement du Territoire		

	<p align="center">Examen au cas par cas réalisé par la personne publique responsable en application des articles R. 104-33 à R. 104-37 du code de l'urbanisme pour un plan local d'urbanisme</p> <p align="center">Demande d'avis conforme à l'autorité environnementale sur l'absence de nécessité de réaliser une évaluation environnementale</p>
	<p align="center">Articles R. 104-33 à R. 104-37 du code de l'urbanisme</p>

En cas d'avis tacite, le formulaire sera publié sur le site Internet de l'autorité environnementale


Avant de remplir cette demande, lire attentivement la notice explicative.

Votre attention est appelée sur le fait que les réponses apportées dans les cases de ce formulaire constituent des éléments particuliers sur lesquels votre analyse prendra appui, mais ils ne constituent pas l'analyse qui est à développer (rubrique 6)


Cadre réservé à l'autorité environnementale		
Date de réception :	Date de demande de pièces complémentaires :	N° d'enregistrement

1. Identification de la personne publique responsable
Dénomination
Collectivité de St-Pierre et Miquelon
SIRET/SIREN
SIREN. 229 750 013 ; SIRET. 229 750 013 00018
Coordonnées (adresse, téléphone, courriel)
Place Monseigneur François Maurer BP 4208, 97500 Saint-Pierre-et-Miquelon +508 41 01 02 Accueil@ct975.fr
Nom, prénom et qualité de la personne physique habilitée à représenter la personne publique responsable
BRIAND, Bernard président du Conseil Territorial
Nom, prénom et qualité de la personne physique ressource (service technique, bureau d'étude, etc.)
Cittànova, Lise Le Gargasson
Coordonnées de la personne physique ressource (adresse, téléphone, courriel)
Cittànova

74 boulevard de la Prairie au Duc, 44200 Nantes 02 40 08 03 30 l.legargasson@cittanova.fr
2. Identification du PLU
2.1 Type de document concerné (PLU, PLU(i))
STAU équivalent PLUi/SCoT
2.2 Intitulé du document
STAU
2.3 Le cas échéant, la date d'approbation et l'adresse du site Internet qui permet de prendre connaissance du document
https://www.jo-spm.fr/doc_jo/DELIB2022-0128.pdf 15/04/2022
2.4 Territoire (commune(s) ou EPCI) couvert par le PLU
St-Pierre et Miquelon
2.5 Secteurs du territoire concernés par la procédure de révision, de modification ou de mise en compatibilité du PLU (matérialiser la localisation sur un document graphique)



Motif 1 :



Motif 2 :

3. Contexte de la planification
3.1 Documents de rang supérieur et documents applicables
Le territoire est-il couvert par un document de planification régionale (SAR, SDRIF, PADDUC, SRADDET) ?
<input type="checkbox"/> Oui <input checked="" type="checkbox"/> Non
Si oui, nom du document et date d'approbation :
Cliquez ou appuyez ici pour entrer du texte.
Le territoire est-il couvert par un SCoT ?
<input checked="" type="checkbox"/> Oui <input type="checkbox"/> Non
Si oui, nom du SCoT et date d'approbation :
STAU : il joue à la fois le rôle de document cadre et d'application Approuvé le 15 avril 2022
Le territoire est-il couvert par d'autres types de documents exprimant une politique sectorielle (schéma d'aménagement et de gestion des eaux, plan de gestion des risques d'inondation, charte de parc naturel, PCAET, etc.) ?
SDS : Schema de développement stratégique PTH : Programme Territorial de l'Habitat PPE : Programmation Pluriannuelle de l'énergie
3.2 Précédentes évaluations environnementales du PLU
Le PLU a fait l'objet d'une évaluation environnementale lors de son élaboration
<input checked="" type="checkbox"/> Oui <input type="checkbox"/> Non
Si oui, préciser la date de l'avis de l'AE sur l'évaluation environnementale
10.10.2019
Si non, préciser, le cas échéant, la date de la décision issue de l'examen au cas par cas concluant à l'absence de nécessité de réaliser une évaluation environnementale
Cliquez ou appuyez ici pour entrer du texte.
Si cette évaluation environnementale a été réalisée, a-t-elle été actualisée ?
<input checked="" type="checkbox"/> Oui <input type="checkbox"/> Non
Si oui, préciser la date de l'actualisation
Juin 2024
Comment l'avis de l'autorité environnementale relatif à cette évaluation environnementale ou son actualisation a été pris en compte ? Expliquer les conséquences sur la procédure actuelle

L'ensemble des réponses apportées sont consignées dans la pièce 9.2 du STAU.Y figure l'ensemble de la prise en compte de l'avis Mrae avant approbation.

Son actualisation ne concerne que Miquelon dans le cadre de la révision partielle (village de Miquelon).

Depuis l'évaluation environnementale initiale, ou sa dernière actualisation, le PLU a fait l'objet d'une procédure d'évolution qui n'a pas fait l'objet d'évaluation environnementale

☒Oui

☐Non

Cliquez ou appuyez ici pour entrer du texte.

Si oui, préciser sa date d'approbation et son objet

Modification simplifiée du 30 janvier 2024, évolution du règlement écrit en vue de faciliter l'application de la règle en zone UEg

4. Type de procédure engagée et objectifs de la procédure donnant lieu à la saisine

4.1 Type de procédure (révision, modification, mise en compatibilité) et fondement juridique

Modification simplifiée

4.2 Caractéristiques générales du territoire couvert par le PLU

4.2.1 Population concernée par le document, d'après le dernier recensement de la population (données INSEE)

5819 habitants en 2021

4.2.2 Caractéristiques spatiales

Superficie totale (en hectares)	Cliquez ou appuyez ici pour entrer du texte.			
Superficie par zones	Actuellement		Après évolution	
	Superficie (en ha)	Pourcentage de la superficie du territoire	Superficie (en ha)	Pourcentage de superficie du territoire
zones U	355.91	2%	355.91	2%
zones 1 AU	23.27	0,02%	23.27	0,02%
zones 2 AU	0	0%	0	0%
zones A	2728.6	13%	2728.6	13%
zones N	17495.65	85%	17495.65	85%
Total	20603	100%	20603	100%

4.2.3 Rappel des objectifs chiffrés de modération de la consommation de l'espace et de lutte contre l'étalement urbain fixés par le projet d'aménagement et de développement durables (PADD).

P C22_objectif minimal de modération de la consommation de l'espace de 30% minimum au regard de la période de référence (t0) >>> DOOS

4.3 Caractéristiques de la procédure
4.3.1 Contenu et objectifs de la procédure
MOTIF 1 : Installation de stockage d'énergie électrique dans le but de favoriser l'installation de mode de production d'énergie renouvelable MOTIF 2 : Création d'un ensemble stockage et logements spécifiques pour garantir une diversité de logements sur l'archipel
4.3.2 La procédure a pour objet d'ouvrir une ou des zones à l'urbanisation ou de pouvoir autoriser des constructions
<input type="checkbox"/> Oui <input checked="" type="checkbox"/> Non
Si oui, préciser la localisation et la superficie
Cliquez ou appuyez ici pour entrer du texte.
Les incidences sur l'environnement de cette ouverture à l'urbanisation, ainsi que les incidences au regard des objectifs de conservation d'un site Natura 2000 ou, pour les territoires ultra-marins, au regard des objectifs de conservation des espaces nécessaires aux fonctionnalités écologiques ont-elles été analysées dans l'évaluation environnementale initiale ou dans sa version actualisée ?
<input type="checkbox"/> Oui <input checked="" type="checkbox"/> Non
Si oui, préciser les pages de l'évaluation environnementale initiale ou de son actualisation et l'adresse du site internet qui permet de prendre connaissance du document
Cliquez ou appuyez ici pour entrer du texte.
4.3.3 La procédure a pour objet ou pour effet d'augmenter la densité de certains secteurs
<input checked="" type="checkbox"/> Oui <input type="checkbox"/> Non
Si oui, préciser la localisation et la superficie
Parcelle SBM0284, d'une superficie de 1600m ²
4.3.4 La procédure a pour objet :
- de créer un espace boisé classé <input type="checkbox"/> Oui <input checked="" type="checkbox"/> Non
Si oui, préciser la localisation et la superficie
Cliquez ou appuyez ici pour entrer du texte.
- de déclasser un espace boisé classé <input type="checkbox"/> Oui <input checked="" type="checkbox"/> Non
Si oui, préciser la localisation et la superficie
Cliquez ou appuyez ici pour entrer du texte.
- de classer de nouveaux espaces agricoles, naturels ou forestiers <input type="checkbox"/> Oui

<input checked="" type="checkbox"/> Non
Si oui, préciser la localisation et les superficies
Cliquez ou appuyez ici pour entrer du texte.
- de déclasser un espace agricole, naturel ou forestier <input type="checkbox"/> Oui <input checked="" type="checkbox"/> Non
Si oui, préciser la localisation et les superficies
Cliquez ou appuyez ici pour entrer du texte.
- de créer de nouvelles protections environnementales <input type="checkbox"/> Oui <input checked="" type="checkbox"/> Non
Si oui, préciser les protections et leurs superficies
Cliquez ou appuyez ici pour entrer du texte.
- de supprimer une protection édictée en raison des risques de nuisance, qualité des sites, paysages, milieux naturels <input type="checkbox"/> Oui <input checked="" type="checkbox"/> Non
Si oui, préciser les protections et leurs superficies
Cliquez ou appuyez ici pour entrer du texte.
4.4 Mise en compatibilité du PLU dans le cadre d'une déclaration de projet
- Description de l'opération ou du projet nécessitant la mise en compatibilité et indications des éléments devant être mis en compatibilité avec le projet
Cliquez ou appuyez ici pour entrer du texte.
- Le projet concerné par la mise en compatibilité est soumis à évaluation environnementale : <input type="checkbox"/> Oui <input type="checkbox"/> Non
Si oui, préciser l'adresse du site internet qui permet de prendre connaissance de la décision issue de l'examen au cas par cas ou de l'étude d'impact du projet concerné par la mise en compatibilité
Cliquez ou appuyez ici pour entrer du texte.
4.5 Mise en compatibilité du PLU dans le cadre d'une procédure intégrée (L. 300-6-1)
- Description de l'opération ou du projet nécessitant la mise en compatibilité et indications des éléments devant être mis en compatibilité avec le projet
- Le projet concerné par la mise en compatibilité est soumis à évaluation environnementale : <input type="checkbox"/> Oui <input type="checkbox"/> Non

Si oui, préciser l'adresse du site internet qui permet de prendre connaissance de la décision issue de l'examen au cas par cas ou de l'étude d'impact du projet concerné par la mise en compatibilité
Cliquez ou appuyez ici pour entrer du texte.
4.6 Mise en compatibilité du PLU avec un document supérieur
- Document(s) avec le(s)quel(s) le PLU est mis en compatibilité : parmi les documents listés à la rubrique 3.1 , intitulé du document, date d'approbation et l'adresse du site internet qui permet de prendre connaissance du document
Cliquez ou appuyez ici pour entrer du texte.
- Motif pour lequel le PLU est mis en compatibilité
Cliquez ou appuyez ici pour entrer du texte.
4.7 La procédure a des effets au-delà des frontières nationales <input type="checkbox"/> Oui <input checked="" type="checkbox"/> Non
Si oui, préciser les effets
Cliquez ou appuyez ici pour entrer du texte.

5. Sensibilité environnementale du territoire concerné par la procédure			
5.1 Le plan local d'urbanisme est concerné par :			
	Oui	Non	Si oui, précisez
Les dispositions de la loi montagne	<input type="checkbox"/>	<input checked="" type="checkbox"/>	Cliquez ou appuyez ici pour entrer du texte.
Les dispositions de la loi littoral	<input type="checkbox"/>	<input checked="" type="checkbox"/>	Cliquez ou appuyez ici pour entrer du texte.
Un site désigné Natura 2000 en application de l'article L. 414-1 du code de l'environnement (ZICO, ZPS, ZSC)	<input type="checkbox"/>	<input checked="" type="checkbox"/>	Cliquez ou appuyez ici pour entrer du texte.
Un cœur de parc national délimité en application de l'article L. 331-2 du code de l'environnement	<input type="checkbox"/>	<input checked="" type="checkbox"/>	Cliquez ou appuyez ici pour entrer du texte.
Une réserve naturelle ou un périmètre de protection autour d'une réserve institués en application, respectivement, des articles L. 332-1 et L. 332-16 du code de l'environnement	<input type="checkbox"/>	<input checked="" type="checkbox"/>	Cliquez ou appuyez ici pour entrer du texte.
Un site inscrit ou classé en application des articles L. 341-1 et L. 341-2 du code de l'environnement	<input type="checkbox"/>	<input checked="" type="checkbox"/>	Cliquez ou appuyez ici pour entrer du texte.
Un plan de prévention des risques technologiques prévu à	<input type="checkbox"/>	<input checked="" type="checkbox"/>	Cliquez ou appuyez ici pour entrer du texte.

Annexe II

l'article L. 515-15 du code de l'environnement			
Un plan de prévention des risques naturels prévisibles prévu à l'article L. 562-1 du code de l'environnement	<input checked="" type="checkbox"/>	<input type="checkbox"/>	PPRI prescrit : plan de prévention des risques littoraux
Un périmètre des servitudes relatives aux installations classées pour la protection de l'environnement instituées en application de l'article L. 515-8 du code de l'environnement	<input type="checkbox"/>	<input checked="" type="checkbox"/>	Cliquez ou appuyez ici pour entrer du texte.
Un périmètre des servitudes sur des terrains pollués, sur l'emprise des sites de stockage de déchets, sur l'emprise d'anciennes carrières ou dans le voisinage d'un site de stockage géologique de dioxyde de carbone instituées en application de l'article L. 515-12 du code de l'environnement	<input type="checkbox"/>	<input checked="" type="checkbox"/>	Cliquez ou appuyez ici pour entrer du texte.
Un plan de prévention des risques miniers prévus à l'article L. 174-5 du code minier	<input type="checkbox"/>	<input checked="" type="checkbox"/>	Cliquez ou appuyez ici pour entrer du texte.
Un site patrimonial remarquable créé en application des articles L. 631-1 et L. 632-2 du code du patrimoine	<input type="checkbox"/>	<input checked="" type="checkbox"/>	Cliquez ou appuyez ici pour entrer du texte.
Des abords des monuments historiques prévus aux articles L. 621-30 et L. 621-31 du code du patrimoine	<input checked="" type="checkbox"/>	<input type="checkbox"/>	Cliquez ou appuyez ici pour entrer du texte.
Une zone humide prévue à l'article L. 211-1 du code de l'environnement	<input type="checkbox"/>	<input checked="" type="checkbox"/>	Cliquez ou appuyez ici pour entrer du texte.
Une trame verte et bleue prévue à l'article L. 371-1 du code de l'environnement (préciser réservoir de biodiversité et/ou corridor écologique)	<input type="checkbox"/>	<input checked="" type="checkbox"/>	Cliquez ou appuyez ici pour entrer du texte.
Une ZNIEFF (préciser type I ou II) prévue à l'article L. 411-1 A du code de l'environnement	<input checked="" type="checkbox"/>	<input type="checkbox"/>	ZNIEFF type 1 et de type 2
Un espace naturel sensible prévu à l'article L. 113-8 du code de l'urbanisme	<input type="checkbox"/>	<input checked="" type="checkbox"/>	Cliquez ou appuyez ici pour entrer du texte.

Un espace concerné par : - un arrêté de protection de biotope prévu à l'article R. 411-15 du code de l'environnement ; - un arrêté le listant comme un site d'intérêt géologique prévu à l'article R. 411-17-1 du même code ; - un arrêté le listant comme une zone prioritaire pour la biodiversité prévue à l'article R. 411-17-3 du même code	<input type="checkbox"/>	<input checked="" type="checkbox"/>	Cliquez ou appuyez ici pour entrer du texte.
Un espace boisé classé prévu à l'article L. 113-1 du code de l'urbanisme, une forêt de protection prévue à l'article L. 141-1 du code forestier	<input type="checkbox"/>	<input checked="" type="checkbox"/>	Cliquez ou appuyez ici pour entrer du texte.
Autre protection	<input checked="" type="checkbox"/>	<input type="checkbox"/>	Terrains appartenant au conservatoire du littoral

5.2 Le ou les secteurs qui font l'objet de la procédure donnant lieu à la saisine sont concernés par :

	Oui	Non	Si oui, précisez
Les dispositions de la loi montagne	<input type="checkbox"/>	<input checked="" type="checkbox"/>	Cliquez ou appuyez ici pour entrer du texte.
Les dispositions de la loi littoral	<input type="checkbox"/>	<input checked="" type="checkbox"/>	Cliquez ou appuyez ici pour entrer du texte.
Un plan de prévention des risques technologiques prévu à l'article L. 515-15 du code de l'environnement	<input type="checkbox"/>	<input checked="" type="checkbox"/>	Cliquez ou appuyez ici pour entrer du texte.
Un plan de prévention des risques naturels prévisibles prévu à l'article L. 562-1 du code de l'environnement	<input type="checkbox"/>	<input checked="" type="checkbox"/>	Cliquez ou appuyez ici pour entrer du texte.
Un périmètre des servitudes relatives aux installations classées pour la protection de l'environnement instituées en application de l'article L. 515-8 du code de l'environnement	<input type="checkbox"/>	<input checked="" type="checkbox"/>	Cliquez ou appuyez ici pour entrer du texte.
Un périmètre des servitudes sur des terrains pollués, sur l'emprise des sites de stockage de déchets, sur l'emprise d'anciennes carrières ou dans le voisinage d'un site de stockage géologique de dioxyde de carbone instituées en application de	<input type="checkbox"/>	<input checked="" type="checkbox"/>	Cliquez ou appuyez ici pour entrer du texte.

l'article L. 515-12 du code de l'environnement			
Un plan de prévention des risques miniers prévus à l'article L. 174-5 du code minier	<input type="checkbox"/>	<input checked="" type="checkbox"/>	Cliquez ou appuyez ici pour entrer du texte.
Autre protection	<input type="checkbox"/>	<input checked="" type="checkbox"/>	Cliquez ou appuyez ici pour entrer du texte.

5.3 Le ou les secteurs qui font l'objet de la procédure donnant lieu à la saisine se situent dans ou à proximité :

	Oui	Non	Lequel et à quelle distance ?
D'un site désigné Natura 2000 en application de l'article L. 414-1 du code de l'environnement (ZICO, ZPS, ZSC)	<input type="checkbox"/>	<input checked="" type="checkbox"/>	Cliquez ou appuyez ici pour entrer du texte.
D'un cœur de parc national délimité en application de l'article L. 331-2 du code de l'environnement	<input type="checkbox"/>	<input checked="" type="checkbox"/>	Cliquez ou appuyez ici pour entrer du texte.
D'une réserve naturelle ou un périmètre de protection autour d'une réserve institués en application, respectivement, de l'article L. 332-1 et des articles L. 332-16 à L. 332-18 du code de l'environnement	<input type="checkbox"/>	<input checked="" type="checkbox"/>	Cliquez ou appuyez ici pour entrer du texte.
D'un site inscrit ou classé en application des articles L. 341-1 et L. 341-2 du code de l'environnement	<input type="checkbox"/>	<input checked="" type="checkbox"/>	Cliquez ou appuyez ici pour entrer du texte.

D'un site patrimonial remarquable créé en application des articles L. 631-1 et L. 632-2 du code du patrimoine	<input type="checkbox"/>	<input checked="" type="checkbox"/>	Cliquez ou appuyez ici pour entrer du texte.
D'un abord des monuments historiques prévus aux articles L. 621-30 et L. 621-31 du code du patrimoine	<input type="checkbox"/>	<input checked="" type="checkbox"/>	Cliquez ou appuyez ici pour entrer du texte.
D'une zone humide prévue à l'article L. 211-1 du code de l'environnement	<input type="checkbox"/>	<input checked="" type="checkbox"/>	Cliquez ou appuyez ici pour entrer du texte.
D'une trame verte et bleue prévue à l'article L. 371-1 du code de l'environnement (préciser réservoir de biodiversité et/ou corridor écologique)	<input type="checkbox"/>	<input checked="" type="checkbox"/>	Cliquez ou appuyez ici pour entrer du texte.

D'une ZNIEFF (préciser type I ou II) prévue à l'article L. 411-1 A du code de l'environnement	<input checked="" type="checkbox"/>	<input type="checkbox"/>	ZNIEFF de type 2 : Saint Pierre mais qui recouvre la centrale également.
D'un espace naturel sensible prévu à l'article L. 113-8 du code de l'urbanisme	<input type="checkbox"/>	<input checked="" type="checkbox"/>	Cliquez ou appuyez ici pour entrer du texte.
D'un espace concerné par : - un arrêté de protection de biotope prévu à l'article R. 411-15 du code de l'environnement ; - un arrêté le listant comme un site d'intérêt géologique prévu à l'article R. 411-17-1 du même code ; - un arrêté le listant comme une zone prioritaire pour la biodiversité prévue à l'article R. 411-17-3 du même code	<input type="checkbox"/>	<input checked="" type="checkbox"/>	Cliquez ou appuyez ici pour entrer du texte.
D'un espace boisé classé prévu à l'article L. 113-1 du code de l'urbanisme, une forêt de protection prévue à l'article L. 141-1 du code forestier	<input type="checkbox"/>	<input checked="" type="checkbox"/>	Cliquez ou appuyez ici pour entrer du texte.
D'un secteur délimité par le plan local d'urbanisme en application de l'article L. 151-19 du code de l'urbanisme	<input type="checkbox"/>	<input checked="" type="checkbox"/>	Cliquez ou appuyez ici pour entrer du texte.
D'un secteur délimité par le plan local d'urbanisme en application de l'article L. 151-23 du code de l'urbanisme	<input type="checkbox"/>	<input checked="" type="checkbox"/>	Cliquez ou appuyez ici pour entrer du texte.
Autre protection	<input type="checkbox"/>	<input checked="" type="checkbox"/>	Cliquez ou appuyez ici pour entrer du texte.

5.4 Des constructions à usage d'habitation ou des établissements recevant du public sont-ils prévus dans des zones de nuisances (nuisances sonores, qualité de l'air, pollution des sols, etc.) ?

- ☐ Oui
☒ Non

Si oui, précisez :

Cliquez ou appuyez ici pour entrer du texte.

6. Auto-évaluation

L'auto-évaluation doit **identifier** les effets potentiels de la procédure qui fait l'objet du présent formulaire compte-tenu de sa nature, de sa localisation – c'est-à-dire en prenant en compte la sensibilité du territoire concerné - et **expliquer** pourquoi la procédure concernée n'est pas susceptible d'avoir des incidences notables sur l'environnement.

Se reporter à la rubrique 6 de la notice explicative pour le détail de la démarche permettant l'auto-évaluation. Fournir une note détaillée en annexe (cf. point 8).

7. Autres procédures consultatives	
7.1 Date prévisionnelle de transmission du projet aux personnes publiques associées	
Octobre / Novembre 2025	
7.2 Autres consultations envisagées (consultations obligatoires et facultatives)	
Consultation des PPA	
7.3 Procédure de participation du public envisagée	
- enquête publique <input type="checkbox"/> Oui <input checked="" type="checkbox"/> Non	
- participation du public par voie électronique <input type="checkbox"/> Oui <input checked="" type="checkbox"/> Non	
- enquête publique unique organisée avec une ou plusieurs autres procédures <input type="checkbox"/> Oui <input checked="" type="checkbox"/> Non	
Si oui, préciser lesquelles	
Cliquez ou appuyez ici pour entrer du texte.	
- autre, préciser les modalités	
Mise à disposition du public conformément au code	

8. Annexes		
8.1 Annexes obligatoires		
1	Dossier de révision, modification ou mise en compatibilité du PLU (comprenant notamment, le cas échéant, l'exposé des motifs des changements apportés)	<input checked="" type="checkbox"/>
2	Documents graphiques matérialisant la localisation des secteurs du territoire concernés par la procédure soumise à l'avis de l'autorité environnementale et comportant des zooms qui permettent de localiser et identifier les secteurs avant et après mise en œuvre des opérations (rubrique 2.5).	<input checked="" type="checkbox"/>
3	L'auto-évaluation (rubrique 6)	<input type="checkbox"/>
4	Version dématérialisée du document mentionné dans les rubriques 2.3, 4.3.2, 4.4, 4.5 et 4.6 lorsqu'il n'est pas consultable sur un site <i>Internet</i>	<input type="checkbox"/>
8.2 Autres annexes volontairement transmises par le déposant		
Veuillez préciser les annexes jointes au présent formulaire, ainsi que les rubriques auxquelles elles se rattachent		
Cliquez ou appuyez ici pour entrer du texte.		

9. Engagement et signature

Je certifie sur l'honneur l'exactitude des renseignements ci-dessus

(personne publique responsable)

Fait à	Cliquez ou appuyez ici pour entrer du texte.	le,	Cliquez ou appuyez ici pour entrer du texte.
Nom	Cliquez ou appuyez ici pour entrer du texte.	Prénom	Cliquez ou appuyez ici pour entrer du texte.
Qualité	Cliquez ou appuyez ici pour entrer du texte.		

Signature Pour le Président, et par délégation,
Le 1er Vice-Président,

Yannick ABRAHAM